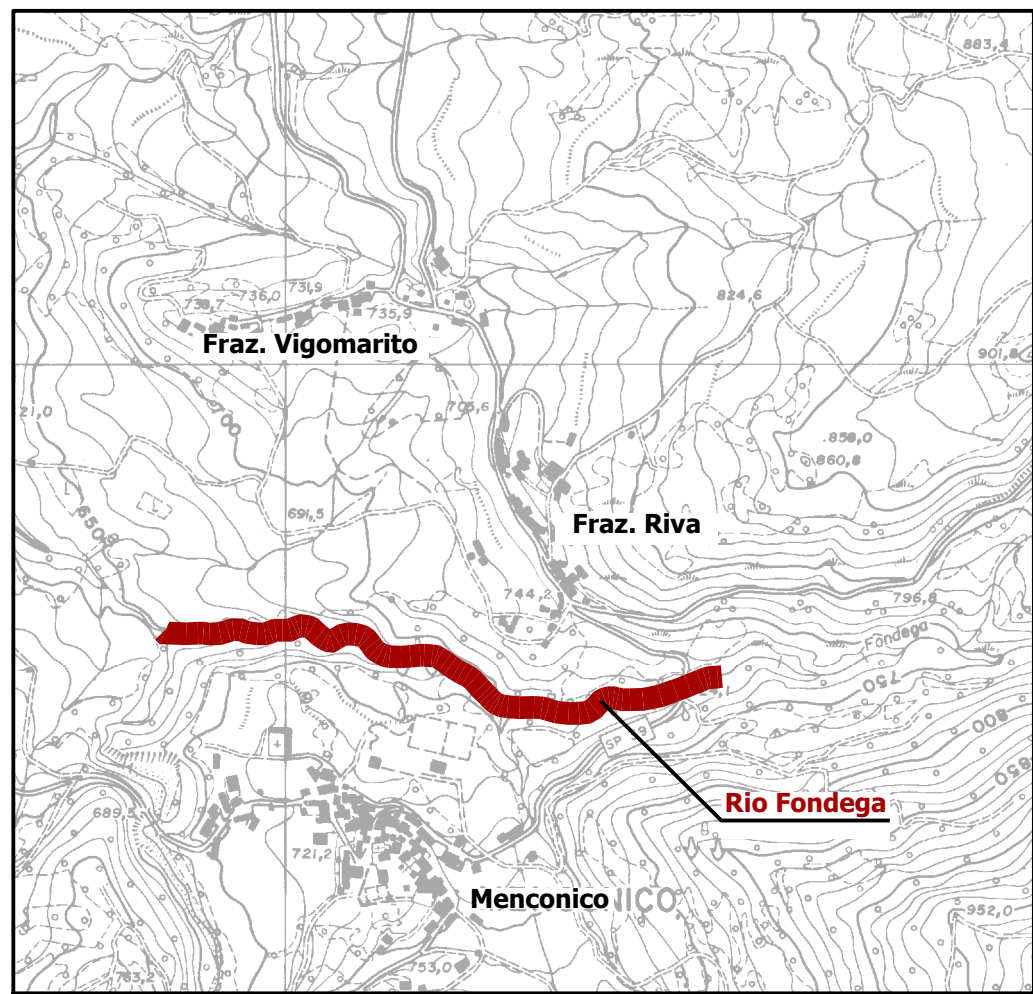
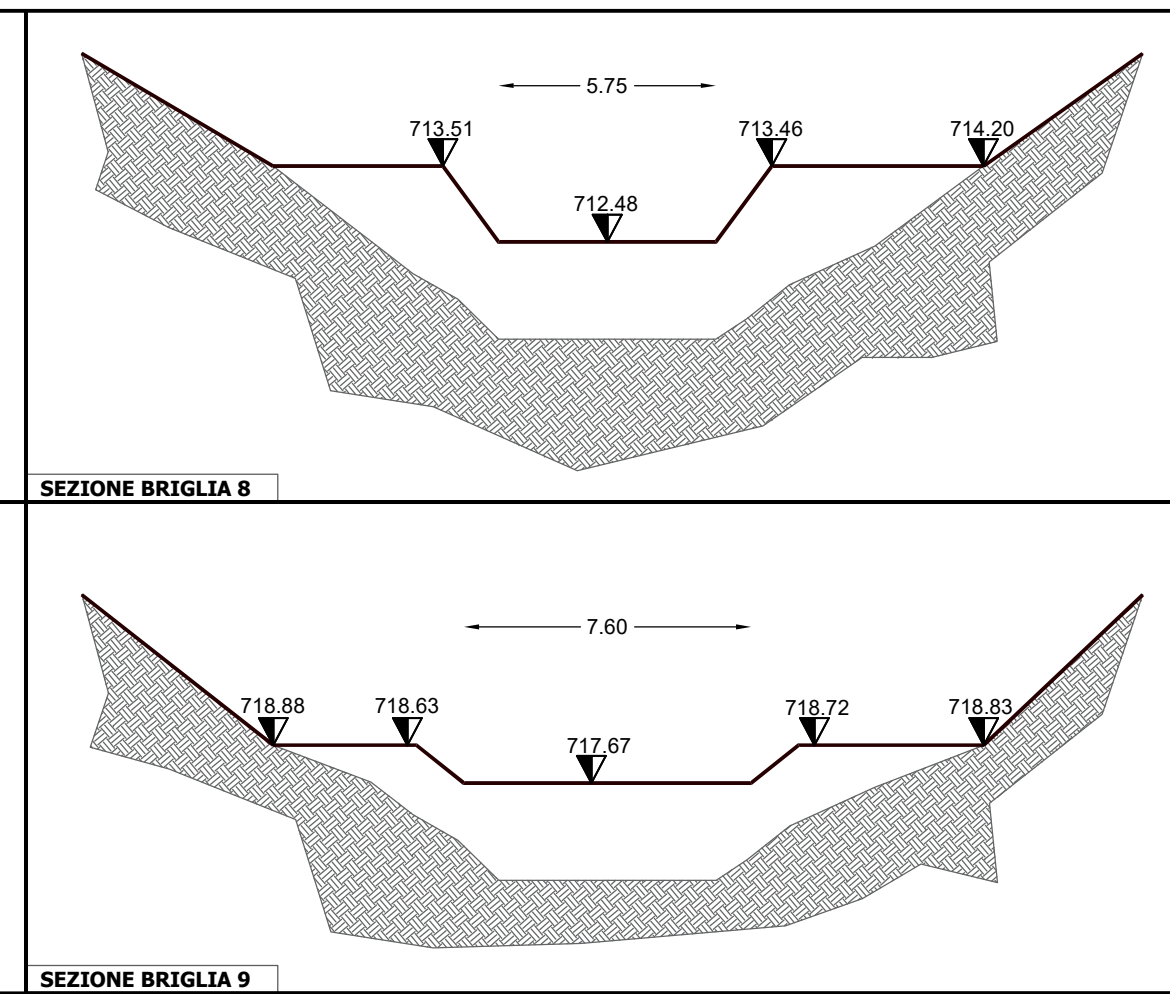
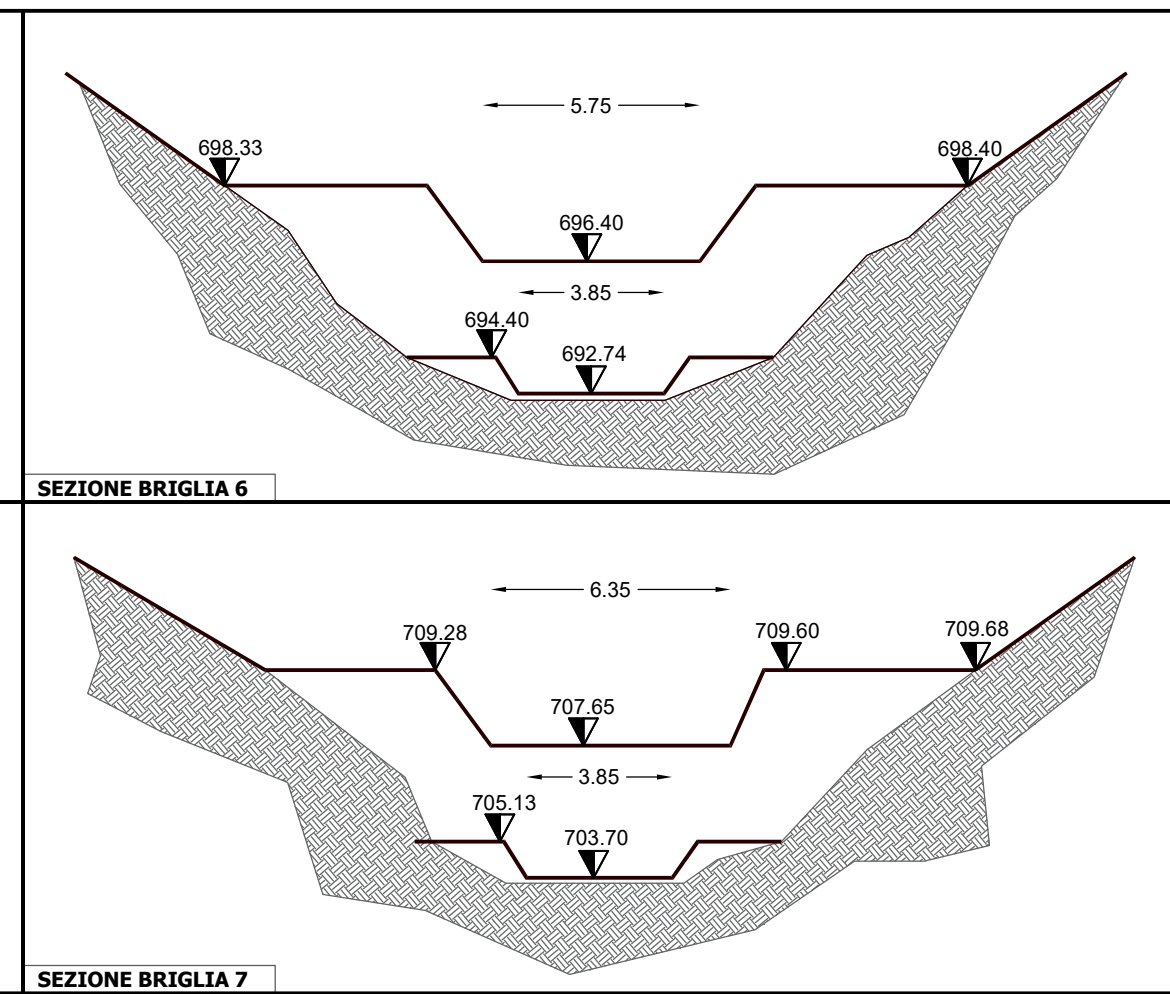
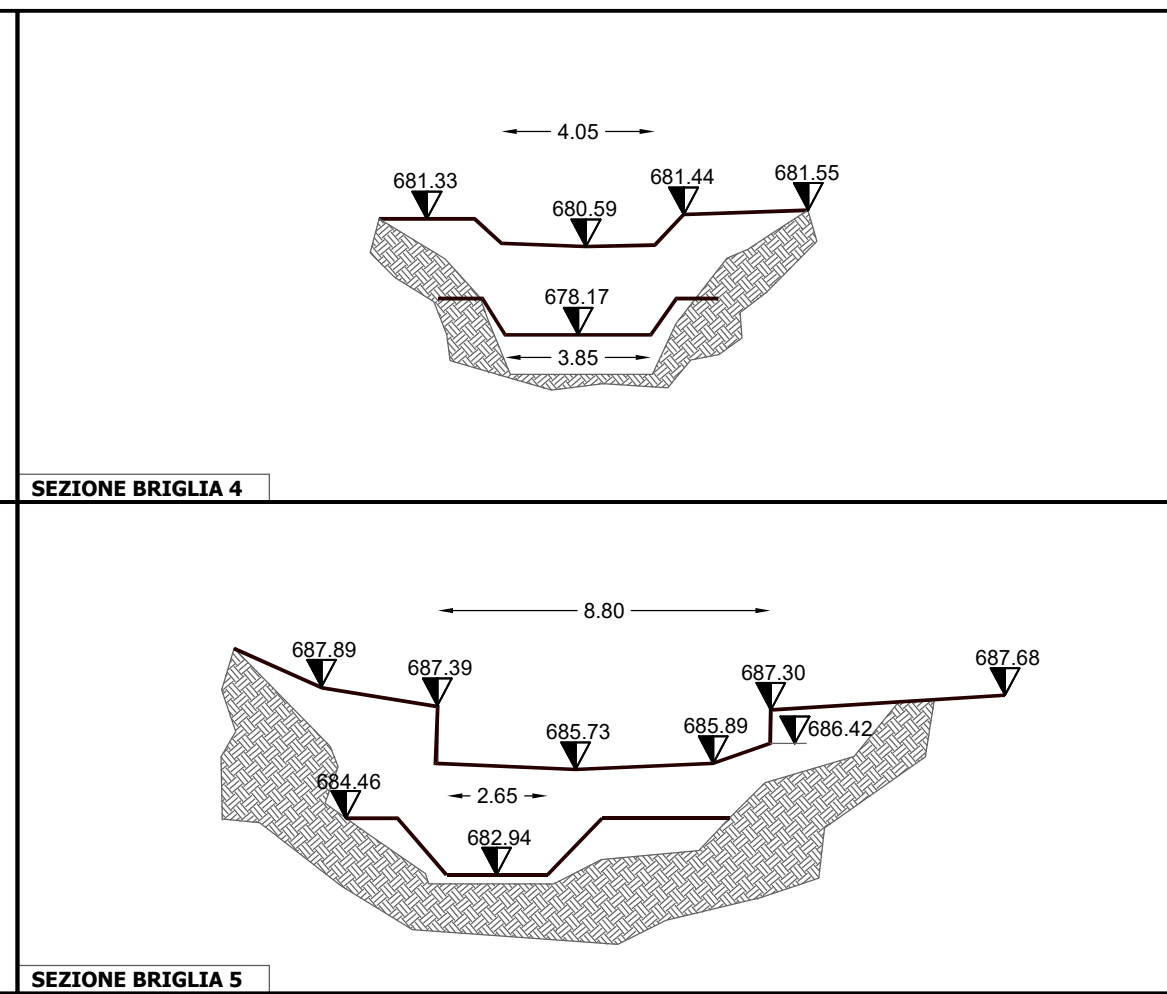
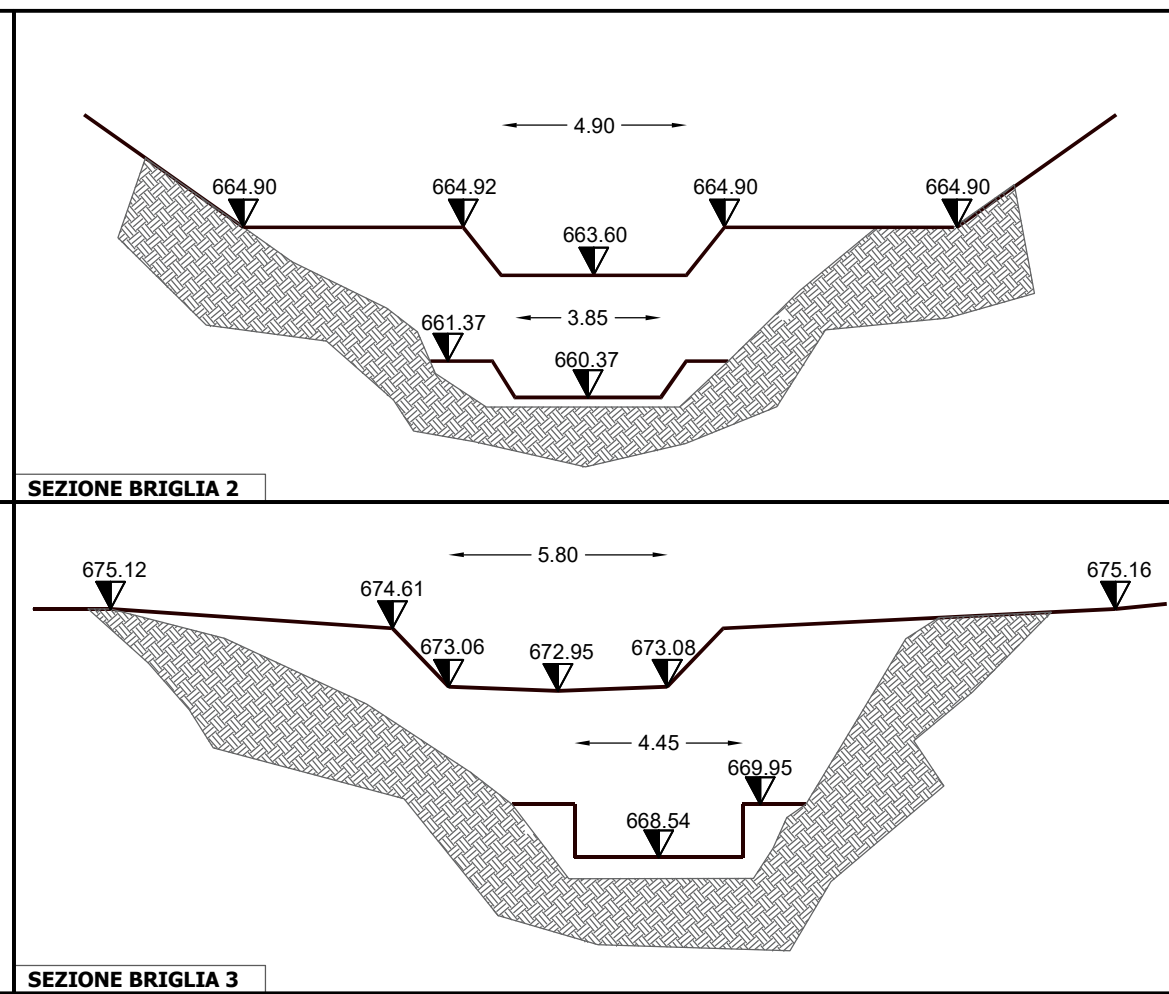


SEZIONI TRASVERSALI (scala 1:200)



INQUADRAMENTO AREA SU CTR (scala 1:10.000)



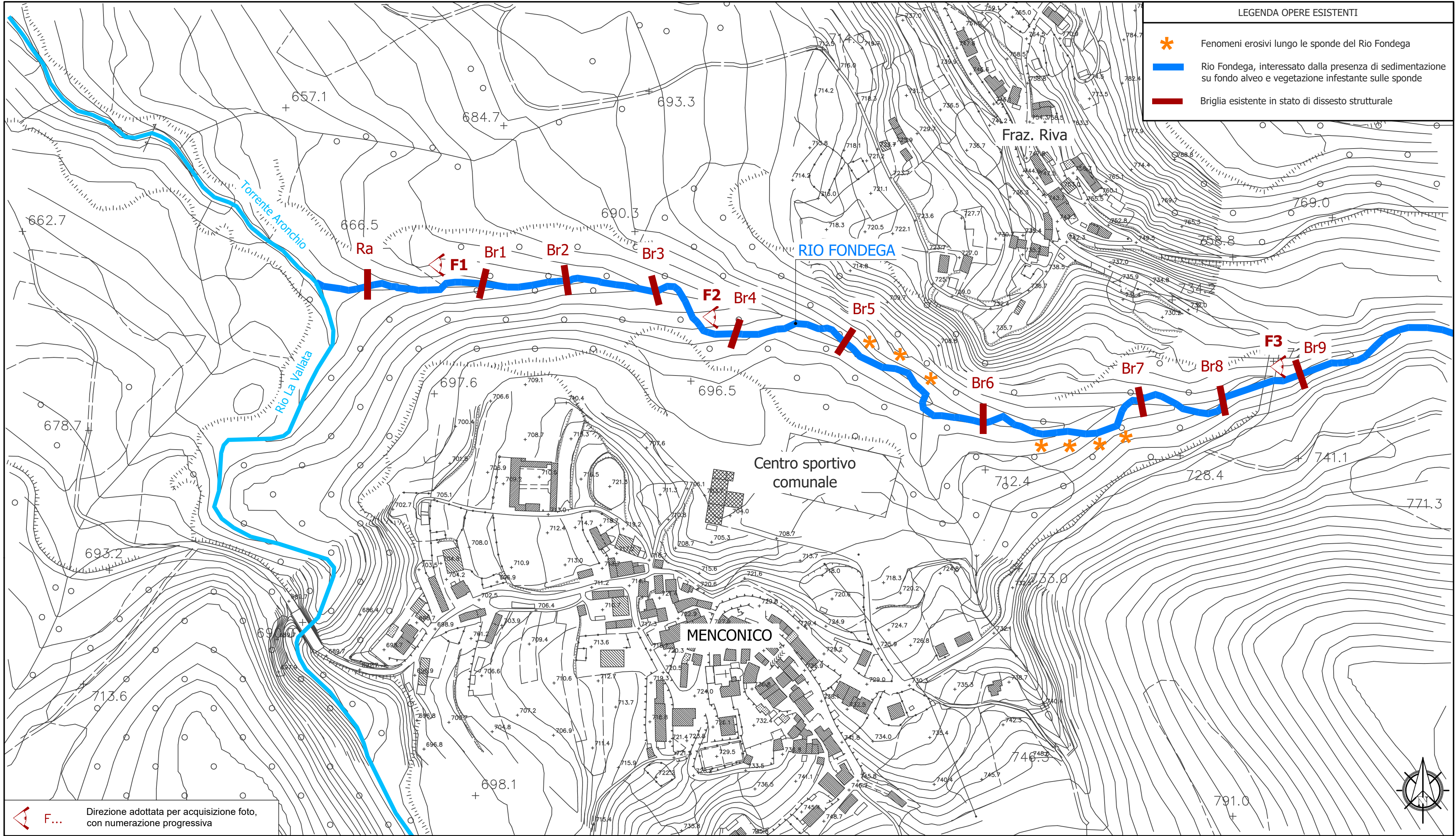
FOTO 1: vista briglia n.1



FOTO 2: vista briglia n.4



FOTO 3: vista briglia n.9



STATO DI FATTO - PLANIMETRIA CON LOCALIZZAZIONE DELLE OPERE ESISTENTI (scala 1:2.000)



COMUNE DI MENCONICO  
Provincia di Pavia

**"Intervento per la riduzione del rischio idrogeologico del Rio Fondegga in comune di Menconico (PV)"**

PROGETTO DEFINITIVO  
STATO DI FATTO  
PLANIMETRIA CON LOCALIZZAZIONE DELLE OPERE ESISTENTI, SEZIONI E DOC. FOTOGRAFICA

IL SINDACO  
Bertorelli Paolino D.G.

IL SEGRETARIO COMUNALE  
Dott. Sciamanna Sandro

IL RUP  
Bertorelli Paolino D.G.



**Ebner srl**  
Società Unipersonale Capitale sociale € 50.000 i.v.  
Sede operativa: Via G. Mazzini 1, 27043 Broni (PV)  
Tel/Fax 0385.51584  
e-mail: direttivo@ebnersas.it - ebner@pec.it  
Sito web: www.ebnersas.it



UNA PAESE NEL MONDO  
OGGI CAMBIA IL CANTIERE

Tavola:	<b>D3</b>	Scala:	1:200(2.000/10.000)	Designazione:	D.G.	N. progetto:	2020EBS	Nome file:	2020EBS-D-Tav.D3.dwg
---------	-----------	--------	---------------------	---------------	------	--------------	---------	------------	----------------------

**PIANO DI SVILUPPO CONTROLLO E REGISTRAZIONE DELLA PROGETTAZIONE**

FASI DELLA PROGETTAZIONE	CONTROLLI E MODIFICHE			
	Rev. 0	Rev. 1	Rev. 2	Rev. 3
Progetto Preliminare	Marzo 2015			
Progetto Definitivo	Luglio 2021			
Progetto Esecutivo				
As. Built e Validazione e collaudo				
Perizia di variante				

A norma di legge il presente disegno non potrà essere riprodotto né consegnato a terzi né utilizzato per scopi diversi da quello di destinazione senza l'autorizzazione scritta di questa società che ne detiene la proprietà.